

Synthèse des diagnostics de la politique de la ville

Dans le cadre de l'évaluation des contrats de ville en 2018, le cabinet d'étude "le compas" a été missionné par les intercommunalités ACCM et TDP pour réaliser un diagnostic détaillé pour chacun des 7 quartiers prioritaires du territoire. Le document produit est très riche et nécessite d'en extraire l'essentiel afin d'apporter une aide à la décision.

La MDE qui structure depuis le début de l'année 2018 un observatoire des QPV en Pays d'Arles a réalisé ce travail de synthèse afin de :


- Mettre en avant et rendre facilement lisibles les caractéristiques de chaque quartier pour les acteurs locaux (démographie, emploi, précarité, isolement, création d'activité)
- Apporter un éclairage lors des différentes réunions des instances et de gouvernance (commissions dans les intercommunalités, Services de l'emploi...)
- Etre une fonction support pour les opérateurs et les appuyer pour affiner les plans d'actions à conduire dans chaque quartier

Le travail présenté ci-dessous n'est donc pas exhaustif, n'hésitez pas à contacter la MDE pour toute information complémentaire.

16 084 habitants du Pays d'Arles résident en QPV



- La population des QPV représente plus que la population de Châteaurenard (la 2^e ville la plus peuplée du territoire)
- Les populations sont réparties de manière inégale et peuvent représenter des parts très importantes de la population communale comme à Tarascon ou à Orgon.
- **On note qu'à Orgon, plus d'un tiers des habitants résident en QPV**

Population des QPV		
Quartier/Indicateurs	Population	Pop QPV/pop totale
Barriol	4171	8%
Griffeuille	2438	5%
Trebon	2545	5%
Arles	52 566	17%
Centre hist/Ferrages	3733	27%
Tarascon	13 941	27%
QP ACCM	12 887	15%
Centre historique	1 087	35%
Orgon	3 109	35%
Centre ancien	1 081	7%
Roquecoquille	1 029	7%
Châteaurenard	15 780	13%
QPV Terre de Prov.	3197	6%
Ens.QP ACCM/TP	16 084	11%

 Plus d'un quart de la population de la commune réside en QPV

Population : Les quartiers prioritaires concentrent la jeunesse mais il existe aussi des poches de populations isolées et âgées

Population – Logement				
Quartier\Indicateurs	Pop -25ans	Pop +60 ans	Pop étrangère	Isolement résidentiel
Barriol	39%	17%	18%	30%
Griffeuille	34%	27%	20%	39%
Trebon	39%	18%	23%	32%
Arles	29%	27%	7%	36%
Centre hist/Ferrages	38%	23%	27%	40%
Tarascon	30%	24%	11%	31%
ACCM	28%	26%	7%	34%
Centre historique	36%	19%	22%	32%
Orgon	32%	21%	11%	26%
Centre ancien	25%	27%	18%	50%
Roquecoquille	39%	17%	17%	29%
Châteaurenard	30%	25%	8%	31%
Terre de Provence	29%	24%	5%	27%
Ens.QP France Metro	40%	16%	19%	37%

-  Isolement résidentiel, population âgée et/ou faible part de jeune
-  Population étrangère plus importante

- La population des **moins de 25 ans** est bien représentée dans les quartiers avec près de 40% de jeunes pour Barriol, Trébon, Les ferrages et Roquecoquille. Cependant cette part n'est pas supérieure à celles des autres QP de France.
- Sur les quartiers de **Griffeuille à Arles, Centre hist/Ferrages à Tarascon et Centre ancien de Châteaurenard** on retrouve une population de **seniors importante** et un **taux d'isolement résidentiel fortement** prononcé (notamment des femmes âgées seules) → ce qui représente des poches de **populations vulnérables**
- Sur le **centre ancien de Châteaurenard** on retrouve à la fois un **taux d'isolement extrêmement fort** et une part de population jeune très faible (seulement 25%).
- La **population étrangère** est également plus importante sur les quartiers **du Trebon à Arles, le centre historique d'Orgon** et surtout le quartier **Centre historique/Ferrages de Tarascon**

Des poches de population pauvres et à très faibles revenus

Revenu – Pauvreté			
Quartier/Indicateurs	Niveau de vie médian	Seuil de pauvreté	Minima sociaux
Barriol	1 028 €	48%	26%
Griffeuille	1 010 €	50%	28%
Trebon	1 056 €	46%	27%
Arles	1 455 €	23%	15%
Centre hist/Ferrages	987 €	53%	21%
Tarascon	1 335 €	30%	16%
ACCM	1 480 €	22%	15%
Centre historique	1 047 €	48%	18%
Orgon	1 452 €	27%	12%
Centre ancien	1 038 €	47%	11%
Roquecoquille	1 098 €	41%	ND
Châteaurenard	1 503 €	21%	9%
Terre de Provence	1 583 €	17%	12%
France Metro.	1 682 €	15%	10%

- Globalement les **revenus médians** des QP du territoire sont à peine au-dessus du seuil de pauvreté, au même niveau pour que ce seuil pour Griffeuille et même **en dessous pour le QP de Tarascon** (987€ de revenu médian).
- **La population vivant en dessous du seuil de pauvreté** dans les QP du Pays d'Arles est 2 à 3 fois plus important qu'ailleurs. Il atteint et dépasse parfois les 50 % de la population, **50% à Griffeuille et 53% C.histo/Ferrages à Tarascon**
- **Les 3 QP d'Arles** ont une population fortement dépendante de **minimas sociaux**. Contrairement au **Centre ancien de Châteaurenard** dont la population plus âgée a beaucoup moins recours à ce type d'aides.

Rappel seuil de pauvreté sur la période : 1 000€

Scolarisation - Formation

Scolarisation – Formation		
Quartier/Indicateurs	Scolarisation 16-24 ans	niveau inf au bac
Barriol	49%	81%
Griffeuille	54%	86%
Trebon	46%	85%
Arles	56%	64%
Centre hist/Ferrages	44%	76%
Tarascon	52%	70%
ACCM	55%	65%
Centre historique	56%	77%
Orgon	59%	69%
Centre ancien	ND	67%
Roquecoquille	65%	81%
Châteaurenard	50%	68%
Terre de Provence	56%	64%
Ens QP France Metro.	53%	74%
France Metro.	61%	59%

- Scolarisation et niveau de formation **inférieur** à la moyenne nationale de QP
- Scolarisation et niveau de formation **supérieur** à la moyenne nationale de QP





- Des taux de **scolarisation des 16-24 ans** plus faibles sur les QP de **Barriol, Trebon et Centre hist/ Ferrages de Tarascon**.
- Sur le QP **Roquecoquille** le taux de scolarisation est plus important que sur la commune de Chateaurenard !
- La part de population ayant un **niveau inférieur au bac** est particulièrement élevée dans **tous les QP du territoire** Ce taux est particulièrement élevé **au Trébon et à Griffeuille**.
- Il est beaucoup moins élevé pour le **Centre ancien de Chateaurenard**.

Ces indicateurs sont à rapprocher des caractéristiques de population :

Plus la part des non diplômés augmente plus la catégorie sociale d'une population diminue. En particulier, au sein des **populations immigrées** cet indicateur est globalement très supérieur à la moyenne. De plus, l'âge considéré a une incidence décisive sur cet indicateur. Les populations **seniors**, ayant eu moins facilement accès à des études prolongées atteignent sur cet indicateur des niveaux globalement plus élevés. C'est notamment le cas chez les **femmes**, ces dernières ayant globalement des taux de non diplômées plus importants que les hommes alors même que tous les indicateurs de réussite scolaires des générations plus jeunes attestent de meilleurs résultats chez les jeunes filles.

Emploi - Activité

Emploi – Activité				
Quartier\Indicateurs	Taux emploi 15-64	Taux emploi femmes	Taux d'emploi précaire	Taux de création d'entreprise
Barriol	43%	34%	24%	21%
Griffeuille	39%	33%	29%	34%
Trebon	40%	35%	31%	28%
Arles	57%	51%	15%	9%
Centre hist/Ferrages	43%	35%	24%	12%
Tarascon	50%	48%	18%	9%
ACCM	56%	51%	15%	9%
Centre historique	51%	44%	23%	22%
Orgon	60%	51%	19%	14%
Centre ancien	51%	54%	ND	7%
Roquecoquille	48%	43%	26%	11%
Châteaurenard	62%	57%	17%	9%
Terre de Provence	64%	59%	14%	9%
Ens QP France Metro	47%	42%	21%	ND

-  Taux d'emploi et taux d'emploi des femmes faibles
-  Recours à l'emploi précaire important
-  Recours important à la création d'activité
-  Taux d'emploi des femmes plus important

- Le taux d'emploi des 15-64 ans ainsi que le **taux d'emploi des femmes** sont particulièrement **faibles** sur les **QPV d'ACCM** et plus **importants** sur le **centre ancien de Châteaurenard**.
- Dans tous les QP du territoire l'**emploi précaire** est plus répandu que partout ailleurs même dans les autres QP de France. Il est particulièrement élevé sur le **Trébon, Griffeuille et Roquecoquille**.
- Le **taux de création d'entreprise** 2 à 3 fois plus important sur les **QPV d'Arles** et sur le QP **centre historique d'Orgon** que partout ailleurs.

Synthèse : Spécificités des QP au regard des indicateurs sélectionnés

Arles – Barriol

Population/logement

- Quartier prioritaire le plus peuplé du Pays d'Arles
- Population jeune

Revenus/Pauvreté

- Près de la moitié de la population vit en dessous du seuil de pauvreté
- Population fortement dépendante de Minimas Sociaux

Formation

- Niveau de formation faible
- Niveau de scolarisation faible

Emploi

- Taux d'emploi faible
- Particulièrement faible chez les femmes
- Recours à la création d'activité

Arles – Griffeuille

Population/logement

- Population âgée importante +isolement résidentiel (notamment femmes âgées)

Revenus/Pauvreté

- La moitié de la population vit en dessous du seuil de pauvreté
- Population fortement dépendante de Minimas Sociaux

Formation

- Niveau de formation faible

Emploi

- Taux d'emploi très faible
- Particulièrement faible chez les femmes
- L'emploi précaire est très développé
- Recours à la création d'activité ++

Arles – Trébon

Population/logement

- Population jeune
- Population étrangère importante

Revenus/Pauvreté

- Près de la moitié de la population vit en dessous du seuil de pauvreté
- Population fortement dépendante de Minimas Sociaux

Formation

- Niveau de formation faible
- Niveau de scolarisation faible

Emploi

- Taux d'emploi très faible
- Particulièrement faible chez les femmes
- L'emploi précaire est très développé
- Recours à la création d'activité +

Tarascon – Centre historique/Ferrages

Population/logement

- Le quartier couvre plus d' ¼ de la population de Tarascon
- Beaucoup de jeunes,
- mais aussi beaucoup de personnes âgées et isolées
- Population étrangère importante

Revenus/Pauvreté

- Plus de la moitié de la population vit en dessous du seuil de pauvreté
- Pauvreté extrême revenue médian à 987€ (en dessous du seuil de pauvreté)

Formation

- Niveau de formation faible
- Niveau de scolarisation faible

Emploi

- Taux d'emploi très faible
- Particulièrement faible chez les femmes
- Peu de créations d'activités

Synthèse : Spécificités des QP au regard des indicateurs sélectionnés

Orgon – Centre historique

Population/logement

- Le quartier couvre 35 % de la population de la commune
- Beaucoup de jeunes
- Population étrangère importante

Revenus/Pauvreté

- Près de la moitié de la population vit en dessous du seuil de pauvreté

Formation

- Niveau de formation faible
- Niveau de scolarisation ok

Emploi

- Taux d'emploi inférieur à celui de la CA TDP mais supérieur aux autres QP
- Recours à la création d'activité

Châteaurenard – Centre ancien

Population/logement

- Faible population jeune
- Population âgée importante +
- Isolement résidentiel ++ (notamment femmes âgées)

Revenus/Pauvreté

- Près de la moitié de la population vit en dessous du seuil de pauvreté
- Population dépend peu des minimas sociaux

Formation

- Niveau de formation supérieur aux autres QP

Emploi

- Taux d'emploi faible mais supérieur aux autres QP (faible taux sans doute dû à la population âgée)
- Les femmes plus en emploi que les hommes
- Très peu de création d'activité

Châteaurenard – Roquecoquelle

Population/logement

- Beaucoup de jeunes,
- Moins isolés que dans les autres QP
- Peu de personnes âgées
- Population étrangère plus importante que sur la CA mais moins que sur les autres QP

Revenus/Pauvreté

- 40% vit en dessous du seuil de pauvreté
- Mais le revenu médian 1098€ est le plus élevé des QP du Pays d'Arles

Formation

- Même si la population présente sur le QP a souvent fini ses études avant le bac,
- le niveau de scolarisation est supérieur à tous les autres territoires de comparaison

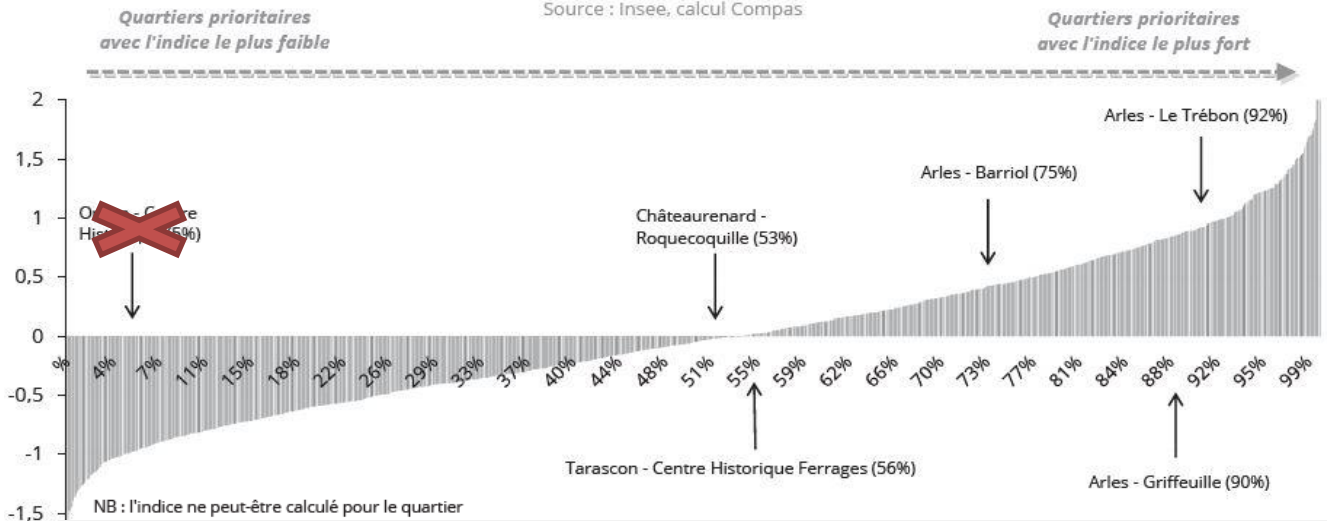
Emploi

- Taux d'emploi faible
- Plus faible chez les femmes
- Taux d'emploi précaire important

Positionnement des quartiers du Pays d'Arles selon l'indice de difficultés

Répartition des quartiers politique de la ville de France métropolitaine par indice synthétique de difficultés

Source : Insee, calcul Compas



L'indice synthétique des difficultés classe les quartiers prioritaires de la Politique de la ville en fonction de l'intensité de leurs difficultés sociales et économiques. Cet indice correspond à la somme des écarts de quatre indicateurs par rapport à la moyenne de l'ensemble des quartiers prioritaires de la ville. Les indicateurs choisis par le compas pour cet indicateur sont les suivants :

- Part des ménages à bas revenus (en %),
- Part de la population sans diplôme ou avec un diplôme de niveau inférieur au BAC (en %),
- Part des familles monoparentales (en %),
- Part des emplois précaires (CDD, Intérim, emplois aidés, apprentis et stages rémunérés) (en %).

D'après ce classement les QP du Pays d'Arles présentent globalement plus de difficultés que la moyenne des autres QP de France sur les critères : pauvreté, niveau de formation, composition familiale et emploi ; en particulier sur les QP d'Arles.

Indice de difficultés	
Trébon	92%
Griffeuille	90%
Barriol	75%
Tarascon	56%
Roquecoquille	53%
Orgon	5%
Chato Centre ancien	ND

Point de vigilance sur les échelles retenues pour cet indicateur synthétique développé par le COMPAS.

- parfois les données sont disponibles à l'échelle de l'IRIS et ne prennent donc pas en compte le juste périmètre géographique du quartier.
- d'autres fois les données sont bien disponibles à l'échelle du quartier mais ne concernent qu'un très petit nombre de famille = faible représentativité statistique.

→ Ainsi le classement du QP Centre historique d'Orgon est très peu significatif au regard de cet indice synthétique (l'indicateur « famille monoparentale » ayant un échantillon trop petit et proche du secret statistique). Il ne devrait donc pas figurer dans ce classement.

L'indice de difficulté montre bien certaines disparités entre les QP du territoire. Elle est cependant à compléter avec une analyse des spécificités de chaque quartier qui donne une lecture plus fine des enjeux notamment pour les quartiers les moins peuplés (voir pages précédentes)

Indice de difficulté